

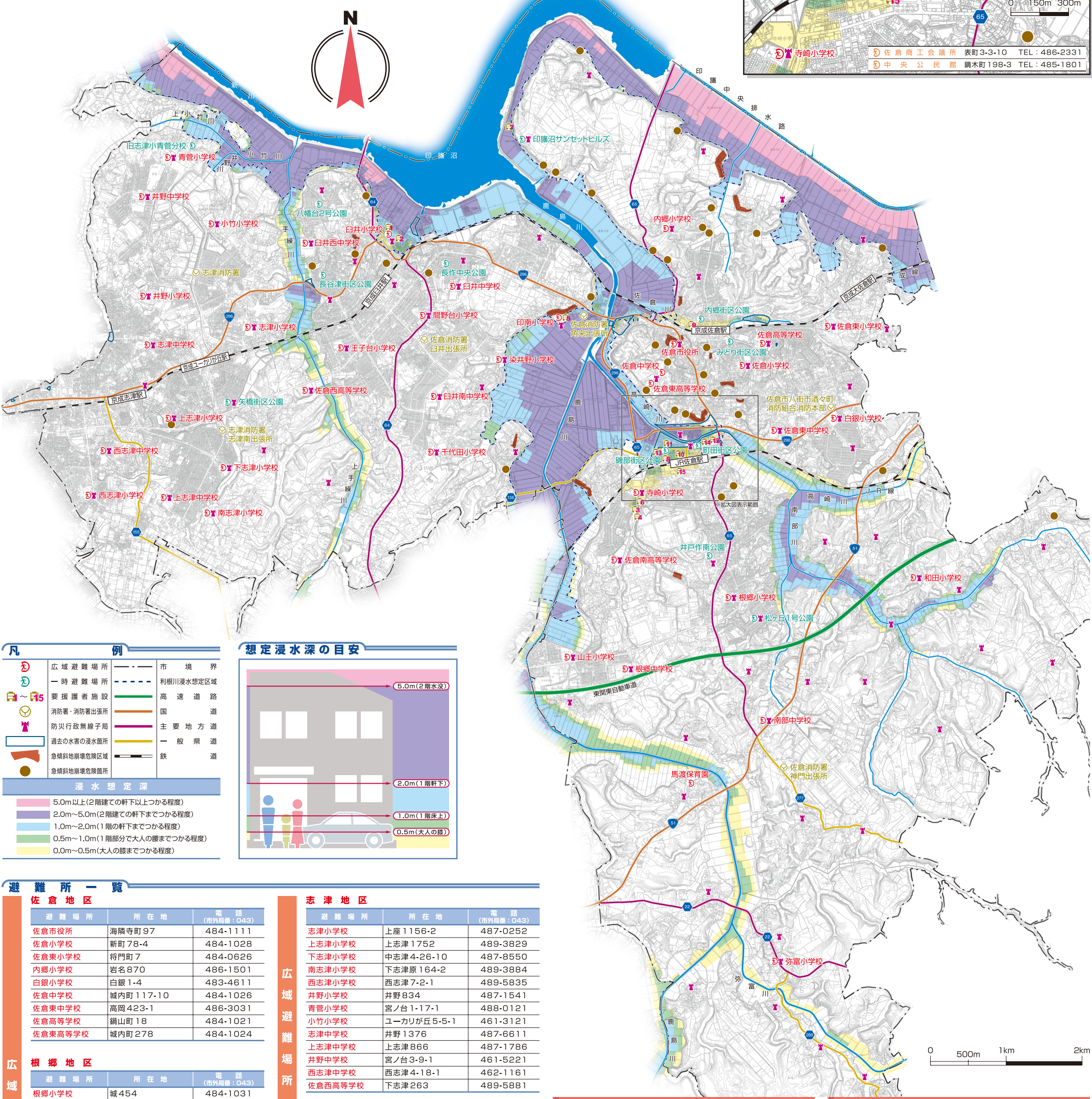
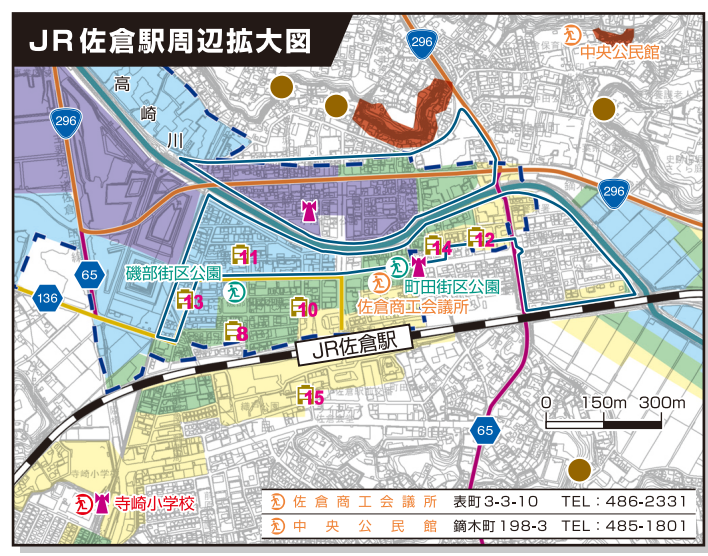
# 佐倉市 洪水ハザードマップ

1/25000

## 浸水想定範囲及び浸水想定深について

洪水ハザードマップに示されている浸水が想定される範囲と深さは、国土交通省及び千葉県で作成された浸水想定区域図を基に示しています。対象となっている河川は印旛沼や鹿島川・

高崎川・手線川等の市内の河川のほかに、利根川が氾濫した場合に想定される浸水想定範囲も示しています。想定浸水深は各河川の浸水想定区域図を重ねて、最も深くなる浸水深を表示しています。

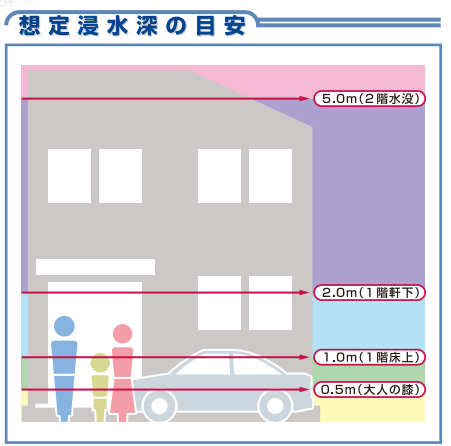


### 凡例

- 広域避難場所 (Red circle with 'D')
- 一時避難場所 (Red circle with 'F')
- 要援護者施設 (Red circle with 'F5')
- 消防署・消防署出張所 (Red circle with 'F1')
- 防災行政無線子局 (Red circle with 'F2')
- 過去の大雪の浸水箇所 (Red circle with 'F3')
- 急傾斜地崩壊危険区域 (Red circle with 'F4')
- 急傾斜地崩壊危険箇所 (Red circle with 'F5')

### 浸水想定深

- 5.0m以上 (2階建ての軒下以上つかる程度)
- 2.0m~5.0m (2階建ての軒下までつかる程度)
- 1.0m~2.0m (1階の軒下までつかる程度)
- 0.5m~1.0m (1階部分で大人の腰までつかる程度)
- 0.0m~0.5m (大人の膝までつかる程度)



## 避難所一覧

避難場所	所在地	電話 (市外局番: 043)
<b>佐倉地区</b>		
佐倉市役所	海隣寺町97	484-1111
佐倉小学校	新町78-4	484-1028
佐倉東小学校	将門町7	484-0626
内郷小学校	岩名870	486-1501
白銀小学校	白銀1-4	483-4611
佐倉中学校	城内町117-10	484-1026
佐倉東中学校	高岡423-1	486-3031
佐倉高等学校	鍋山町18	484-1021
佐倉東高等学校	城内町278	484-1024
<b>根郷地区</b>		
根郷小学校	城454	484-1031
山王小学校	山王1-44	486-7011
大崎台小学校	大崎台4-4-1	486-3601
南部中学校	神門432-1	498-0023
根郷中学校	山王2-37-1	483-1000
佐倉南高等学校	太田1956	486-1711
馬渡保育園	馬渡829	498-0065
<b>臼井・千代田地区</b>		
臼井小学校	臼井田2395	487-3009
王子台小学校	王子台5-19	487-1376
間野台小学校	王子台2-18	461-5501
印南小学校	印南223-1	486-1531
千代田小学校	吉見553	487-3140
臼井中学校	臼井1530	489-5635
臼井西中学校	臼井台1588	462-1781
臼井南中学校	染井野4-1	488-1020
染井野小学校	染井野1-19	463-6511

避難場所	所在地	電話 (市外局番: 043)
<b>志津地区</b>		
志津小学校	上座1156-2	487-0252
上志津小学校	上志津1752	489-3829
下志津小学校	中志津4-26-10	487-8550
南志津小学校	下志津原164-2	489-3884
西志津小学校	西志津7-2-1	489-5835
井野小学校	井野834	487-1541
青菅小学校	宮ノ台1-17-1	488-0121
小竹小学校	ユウカリが丘5-5-1	461-3121
志津中学校	井野1376	487-6611
上志津中学校	上志津866	487-1786
井野中学校	宮ノ台3-9-1	461-5221
西志津中学校	西志津4-18-1	462-1161
佐倉西高等学校	下志津263	489-5881

避難場所	所在地	電話 (市外局番: 043)
<b>和田・弥富地区</b>		
和田小学校	直弥59-1	498-1509
弥富小学校	岩富町145	498-0603
<b>広域避難場所</b>		
内郷街区公園	宮前3-18	
みどり街区公園	栄町1丁目	
印旛沼サンセットヒルズ	飯野町27	
磯部街区公園	表町3-4	
井戸作南公園	石川字熊野堂	
松ヶ丘1号公園	城字大栗	
長作中央公園	臼井台字長作	
長谷津街区公園	南臼井台23	
八幡台2号公園	臼井台字八幡台	
旧志津小青管分校	青菅148	
矢橋街区公園	上座字矢橋	

## 利根川(国土交通省作成)

利根川の浸水想定区域図は、現在の利根川の河道の整備状況、矢木沢ダム、下久保ダム、草木ダム、五十里ダムや渡良瀬遊水地等の洪水調節施設の状況等を勘案して、洪水防御に関する計画の基本となる降雨である概ね200年に1回程度起こる大雨が降ったことにより利根川がはん濫した場合に想定される浸水の状況を、シミュレーションにより求めたものです。指定の前提となる計画降雨は利根川流域、八斗島上流域で3日間総雨量318mmとなっています。

## その他河川(印旛沼・鹿島川・高崎川・手線川等:千葉県作成)

県で管理している河川の浸水想定区域図は、現在の河道の整備状況、内水排除施設の状況等を勘案して、洪水防御に関する計画の基本となる降雨である概ね50年に1回程度起こる大雨が降ったことにより各河川がはん濫した場合に想定される浸水の状況を、シミュレーションにより求めたものです。指定の前提となる計画降雨は1時間雨量で63.7mm、24時間雨量で206mmとなっています。

## 要援護者施設一覧

番号	施設名	所在地	電話 (市外局番: 043)
F1	臼井幼稚園	臼井田2435	487-5462
F2	臼井保育園	臼井田2379	487-3006
F3	根郷保育園	大崎台4-3-2	484-4661
F4	大崎台学童保育所	大崎台4-3-2	484-5199
F5	印南学童保育所	印南223-1	486-1537
F6	佐倉整形外科病院	大崎台4-3-5	483-2552
F7	ウインド・ミル・クリニック	飯野1728	485-1331
F8	たて産婦人科佐倉分院	表町1-14-2	486-1171

番号	施設名	所在地	電話 (市外局番: 043)
F9	リブドミトリー愛	山崎190-17	481-1640
F10	今田屋内科	表町1-7-6	485-8081
F11	兼坂耳鼻咽喉科医院	表町2-8-2	485-6625
F12	こしべクリニック	表町3-18-14	486-0200
F13	佐倉眼科医院	表町1-17-7	485-5525
F14	さくらメンタルクリニック	表町3-19-6	481-0105
F15	西川整形外科	大崎台1-2-5	485-3600